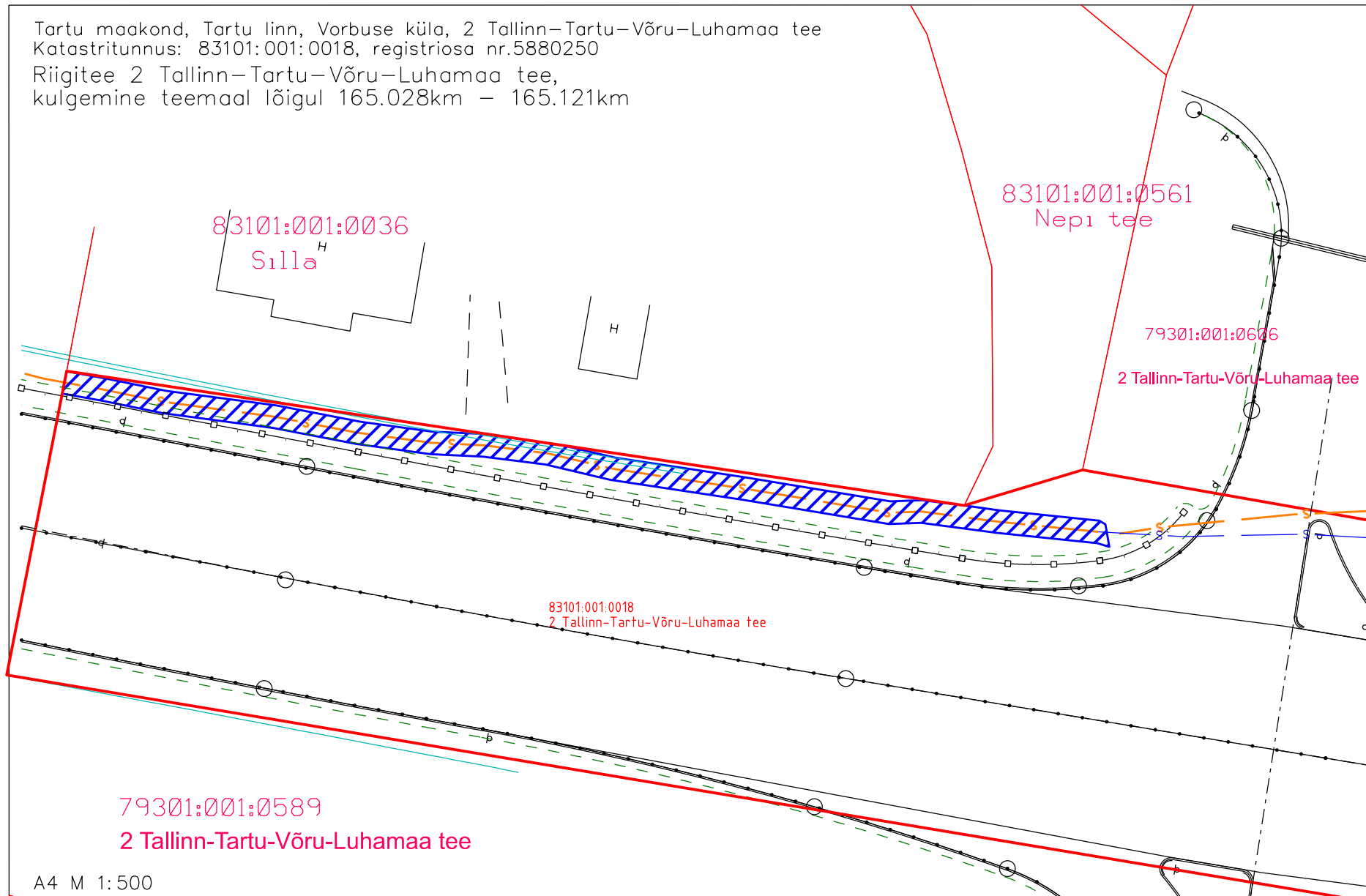


Isikliku kasutusõigusega koormatava ala asendiplaan








Lisa 1_1

Tartu maakond, Tartu linn, Vorbuse küla, 2 Tallinn–Tartu–Võru–Luhamaa tee
 Katastritunnus: 83101:001:0018, registriosa nr.5880250
 Riigitee 2 Tallinn–Tartu–Võru–Luhamaa tee,
 kulgemine teemaal lõigul 165.028km – 165.121km



A4 M 1:500

Teostusjoonis nr 60T/2015, OÜ Corle
 "ELA081 Pajusi-Olustvere-Põltsamaa-Ilmatsalu
 IV etapp, Jõgeva-Ilmatsalu lõik"
 Teostusjoonis nr 8126T, Kirjanurk OÜ, "Kärevere – Kardla ELASA
 sidetrassi ELA081 ümbertõstmine II etapp"

-  Isikliku kasutusõiguse ala 186m² Kokku 819m²
-  22.02.23 sõlmitud IKÕ ala
-  Lepingu objektiks oleva kinnistu piir
-  Kinnistupiirid
-  Ümbertõstetud sidetrass (sidemaakaabel, mikrorustik)
-  Olemasolev sidekanal
-  Maha jäätud sidekanal